Droga gminna Nr 115827R
km 0+012 - 0+336

P1 km 0+012

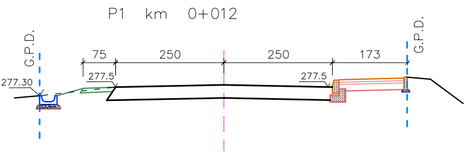

P–1	J.m.	Ilość
Zdjęcie darniny	m	2.00
Wykop	m²	0.098
Nasyp	m²	0.00
Plant. wykopu	m	0.00
Plant. nasypu	m	0.50
Szer. podbud. na poszerzeniu	m	–
Szer. naw. bitum na poszerzeniu	m	–

P2 km 0+038

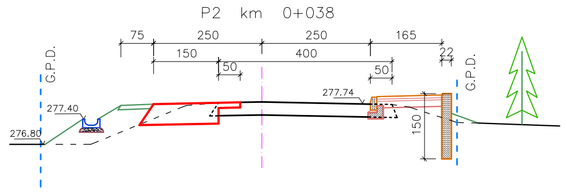

P–2	J.m.	Ilość
Zdjęcie darniny	m	5.50
Wykop	m²	0.58
Nasyp	m²	1.176
Plant. wykopu	m	0.00
Plant. nasypu	m	2.70
Szer. podbud. na poszerzeniu	m	1.75
Szer. naw. bitum na poszerzeniu	m	2.00

P3 km 0+063

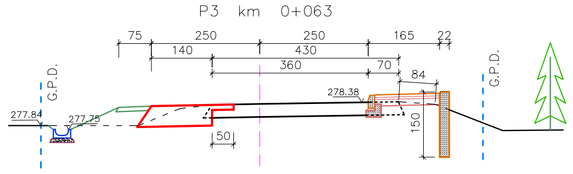

P–3	J.m.	Ilość
Zdjęcie darniny	m	4.70
Wykop	m²	0.624
Nasyp	m²	0.402
Plant. wykopu	m	–
Plant. nasypu	m	1.50
Szer. podbud. na poszerzeniu	m	1.65
Szer. naw. bitum na poszerzeniu	m	1.90

P4 km 0+085

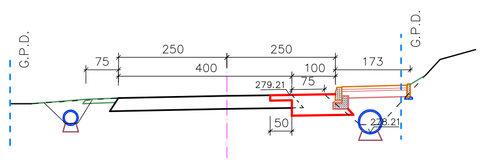

P–4	J.m.	Ilość
Zdjęcie darniny	m	3.00
Wykop	m²	0.497
Nasyp	m²	0.645
Plant. wykopu	m	–
Plant. nasypu	m	1.50
Szer. podbud. na poszerzeniu	m	1.25
Szer. naw. bitum na poszerzeniu	m	1.50

P5 km 0+160,20

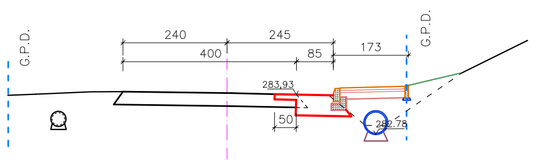

P–5	J.m.	Ilość
Zdjęcie darniny	m	3.60
Wykop	m²	0.509
Nasyp	m²	1.060
Plant. wykopu	m	–
Plant. nasypu	m	1.20
Szer. podbud. na poszerzeniu	m	1.10
Szer. naw. bitum na poszerzeniu	m	1.35

P6 km 0+207,50

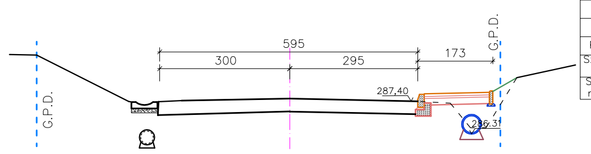

P–6	J.m.	Ilość
Zdjęcie darniny	m	2.50
Wykop	m²	0.130
Nasyp	m²	0.55
Plant. wykopu	m	–
Plant. nasypu	m	0.70
Szer. podbud. na poszerzeniu	m	–
Szer. naw. bitum na poszerzeniu	m	–

P7 km 0+265

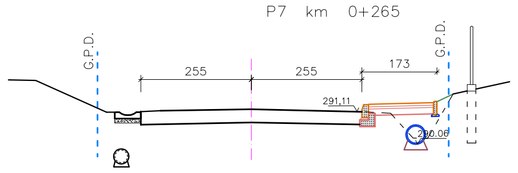

P–7	J.m.	Ilość
Zdjęcie darniny	m	2.50
Wykop	m²	0.13
Nasyp	m²	0.48
Plant. wykopu	m	–
Plant. nasypu	m	070
Szer. podbud. na poszerzeniu	m	–
Szer. naw. bitum na poszerzeniu	m	–

P8 km 0+336

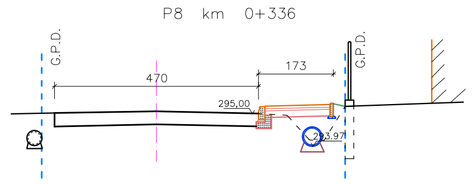

P–8	J.m.	Ilość
Zdjęcie darniny	m	2.00
Wykop	m²	0.13
Nasyp	m²	0.466
Plant. wykopu	m	–
Plant. nasypu	m	0.70
Szer. podbud. na poszerzeniu	m	–
Szer. naw. bitum na poszerzeniu	m	–

Droga powiatowa Nr 2030R
km 2+857 - 2+985

PP1 km 2+911.20

PP–1	J.m.	Ilość
Zdjęcie darniny	m	2.00
Wykop	m²	0.00
Nasyp	m²	0.00
Plant. wykopu	m	0.00
Plant. nasypu	m	0.00
Szer. podbud. na poszerzeniu	m	0.00
Szer. naw. bitum na poszerzeniu	m	0.00

PP2 km 2+916

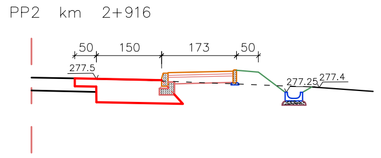

PP–2	J.m.	Ilość
Zdjęcie darniny	m	3.50
Wykop	m²	0.983
Nasyp	m²	0.214
Plant. wykopu	m	0.30
Plant. nasypu	m	1.30
Szer. podbud. na poszerzeniu	m	1.75
Szer. naw. bitum na poszerzeniu	m	1.50

PP3 km 2+925

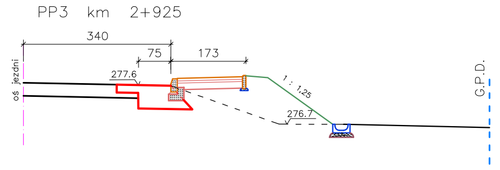

PP–3	J.m.	Ilość
Zdjęcie darniny	m	3.90
Wykop	m²	0.57
Nasyp	m²	1.668
Plant. wykopu	m	–
Plant. nasypu	m	2.40
Szer. podbud. na poszerzeniu	m	1.00
Szer. naw. bitum na poszerzeniu	m	0.75

PP4 km 2+949

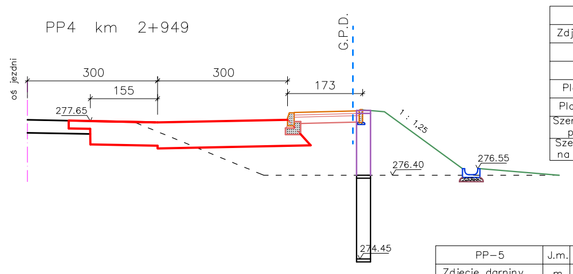

PP–4	J.m.	Ilość
Zdjęcie darniny	m	10.00
Wykop	m²	0.927
Nasyp	m²	5.212
Plant. wykopu	m	–
Plant. nasypu	m	4.20
Szer. podbud. na poszerzeniu	m	1.55
Szer. naw. bitum na poszerzeniu	m	1.55

PP5 km 2+969

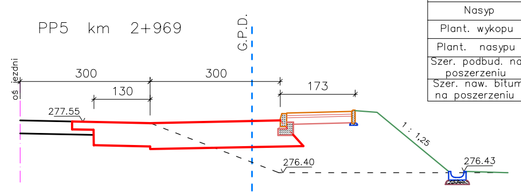

PP–5	J.m.	Ilość
Zdjęcie darniny	m	8.70
Wykop	m²	1.022
Nasyp	m²	4.217
Plant. wykopu	m	–
Plant. nasypu	m	3.50
Szer. podbud. na poszerzeniu	m	1.30
Szer. naw. bitum na poszerzeniu	m	1.30

PP6 km 2+981

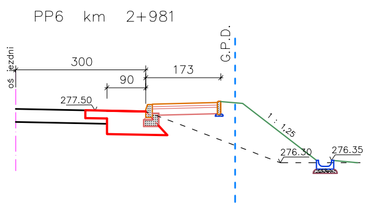

PP–6	J.m.	Ilość
Zdjęcie darniny	m	5.20
Wykop	m²	0.664
Nasyp	m²	2.026
Plant. wykopu	m	–
Plant. nasypu	m	3.30
Szer. podbud. na poszerzeniu	m	1.15
Szer. naw. bitum na poszerzeniu	m	0.90

PP7 km 2+985

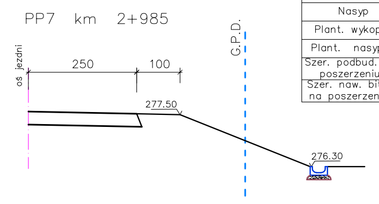

PP–7	J.m.	Ilość
Zdjęcie darniny	m	0.00
Wykop	m²	0.00
Nasyp	m²	0.00
Plant. wykopu	m	0.00
Plant. nasypu	m	0.00
Szer. podbud. na poszerzeniu	m	0.00
Szer. naw. bitum na poszerzeniu	m	0.00

Nazwa i adres zadania: Budowa chodnikaw ciągu drogi gminnej Nr 115827R Orzechówka - Góra I w km 0+012 - 0+336 i w ciągu drogi powiatowej Nr 2030R Brzezianka - Orzechówka - Stara Wieś w km 2+857 - 2+985 wraz z zatoką autobusową w miejscowości Orzechówka

Tytuł rysunku : P R Z E K R O J E P O P R Z E C Z N E

Projektant:	mgr inż. Marcin Wszołek upr nr PDK/0229/POOD/2010	Podpis	Data:	Skala: 1 : 100
Wykonał:	inż. Stefan Cwynar upr nr ANB.V.7342-155/94	Podpis:	Data:	Nr rys. 4